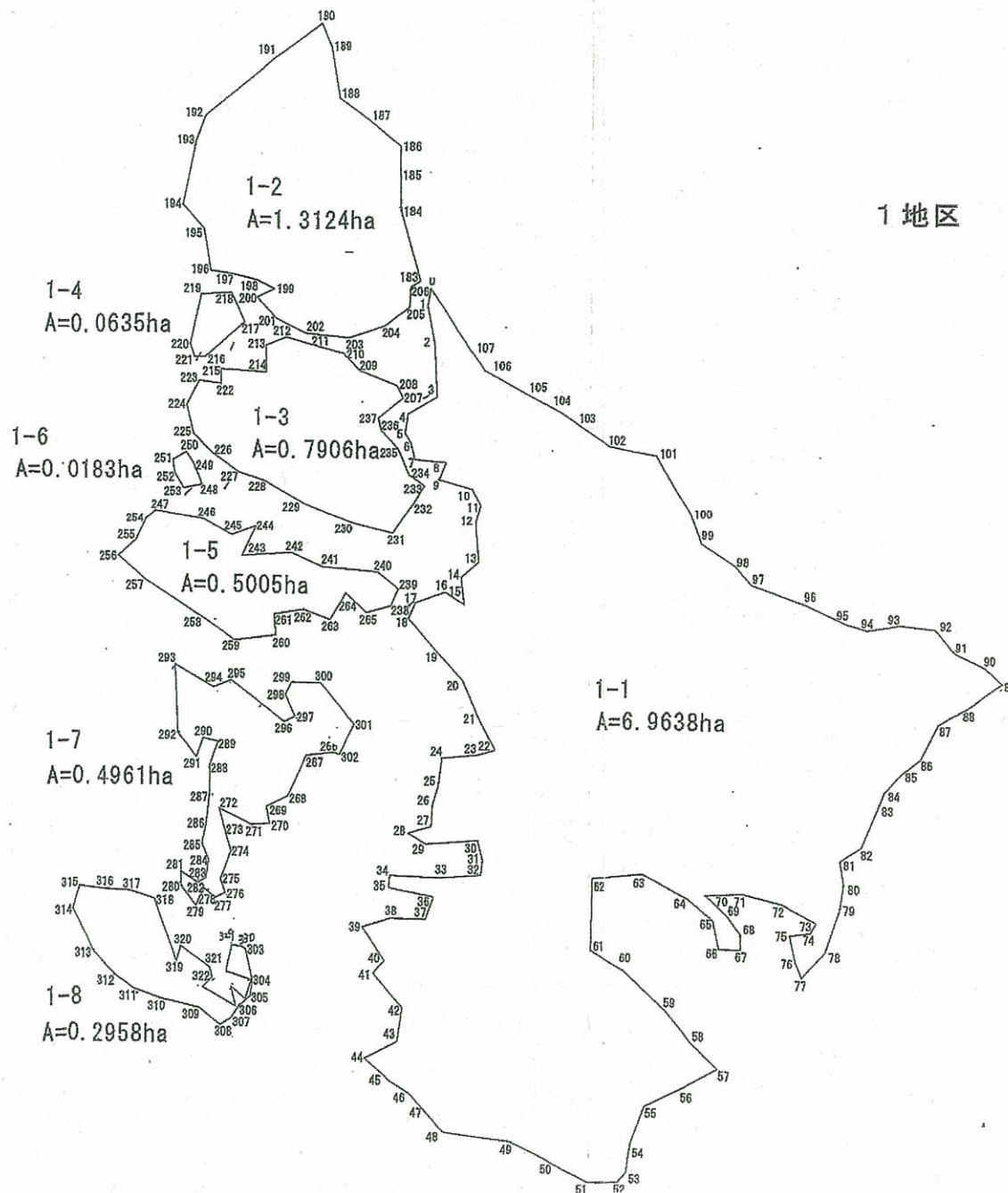


年度	平成19年度		
名称	平面図		
施行地	鳥取県八頭郡智頭町大字芦津		
事業名	芦津地区保安林改良事業		
図面番号	3	縮尺	1:2,500

字 ナカヤマ782-1

10.44 ha



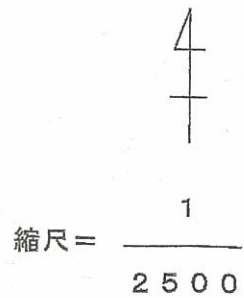
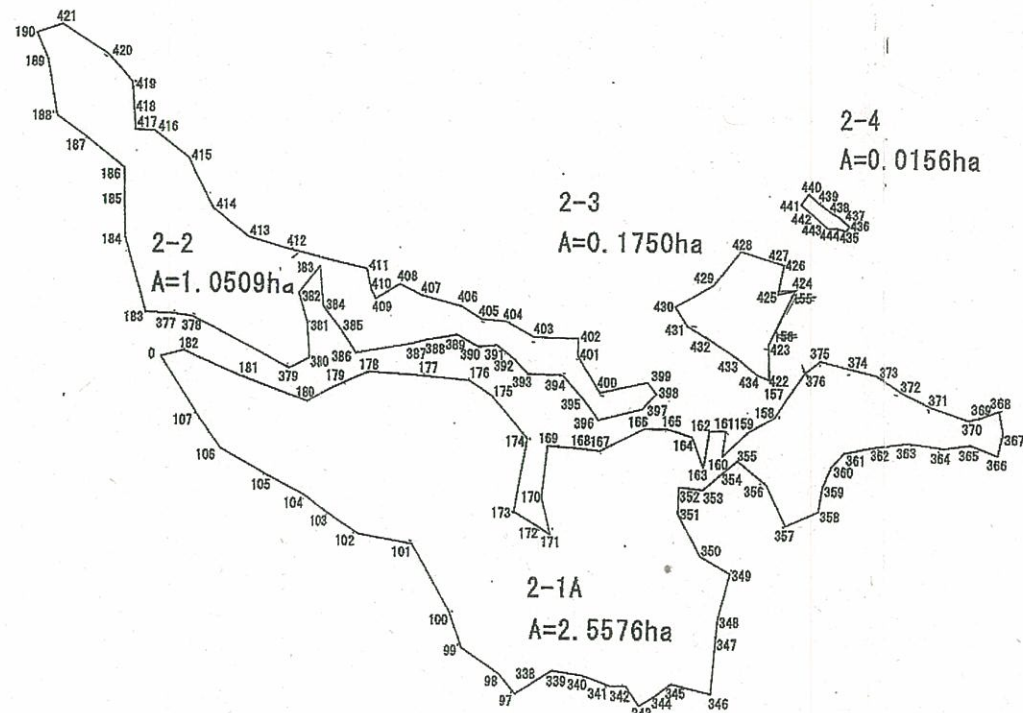
縮尺 =  $\frac{1}{2500}$

年 度	平成 1 9 年 度		
名 称	平 面 図		
施 行 地	鳥取県八頭郡智頭町大字芦津		
事業名	芦津地区保安林改良事業		
図面番号	4	縮 尺	1 : 2,500

字 ナカヤマ782-1

3.79 ha

2 地区

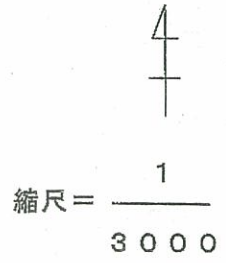
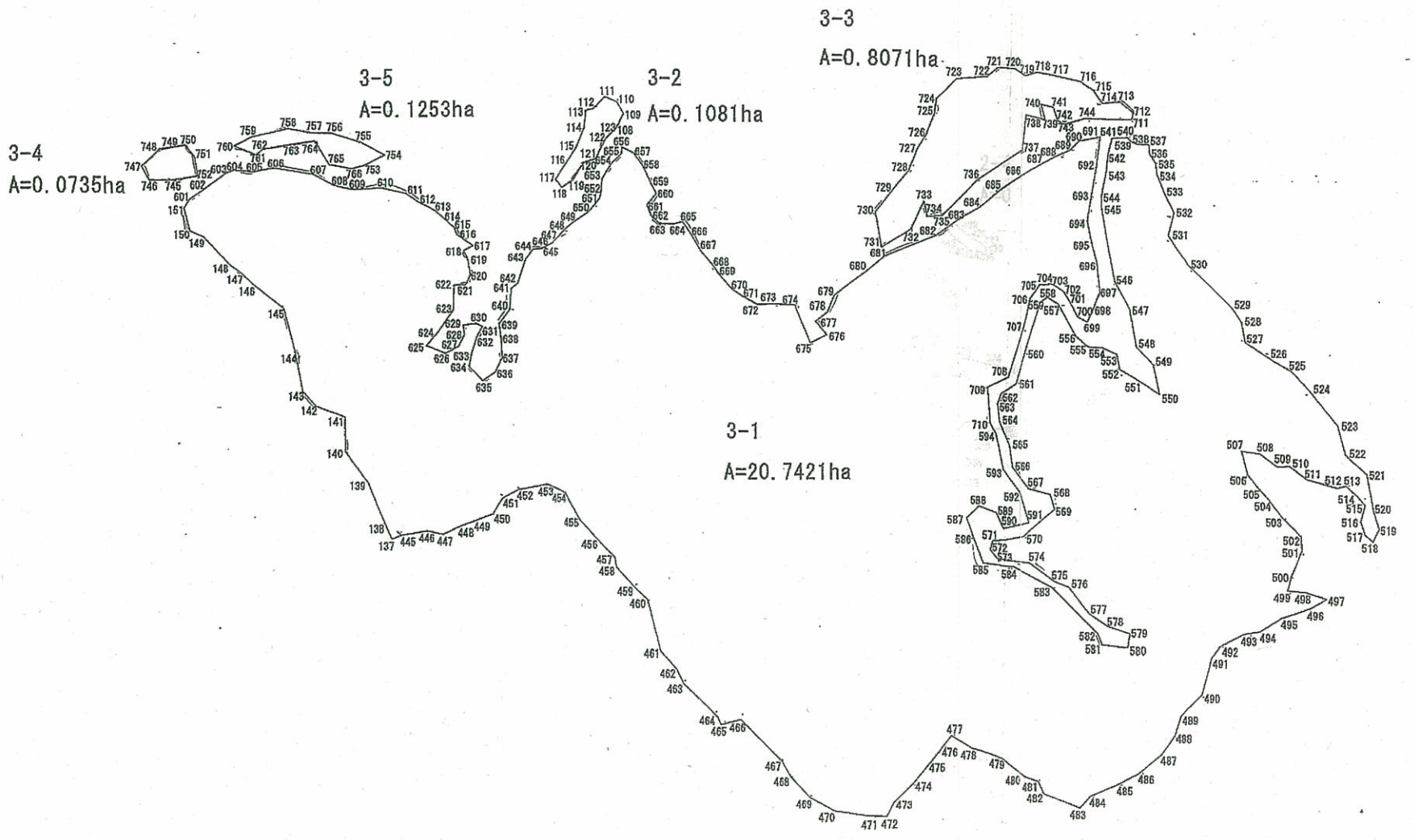


年度	平成19年度		
名称	平面図		
施行地	鳥取県八頭郡智頭町大字芦津		
事業名	芦津地区保安林改良事業		
図面番号	5	縮尺	1:3,000

字 ナカヤマ782-1

21.85 ha

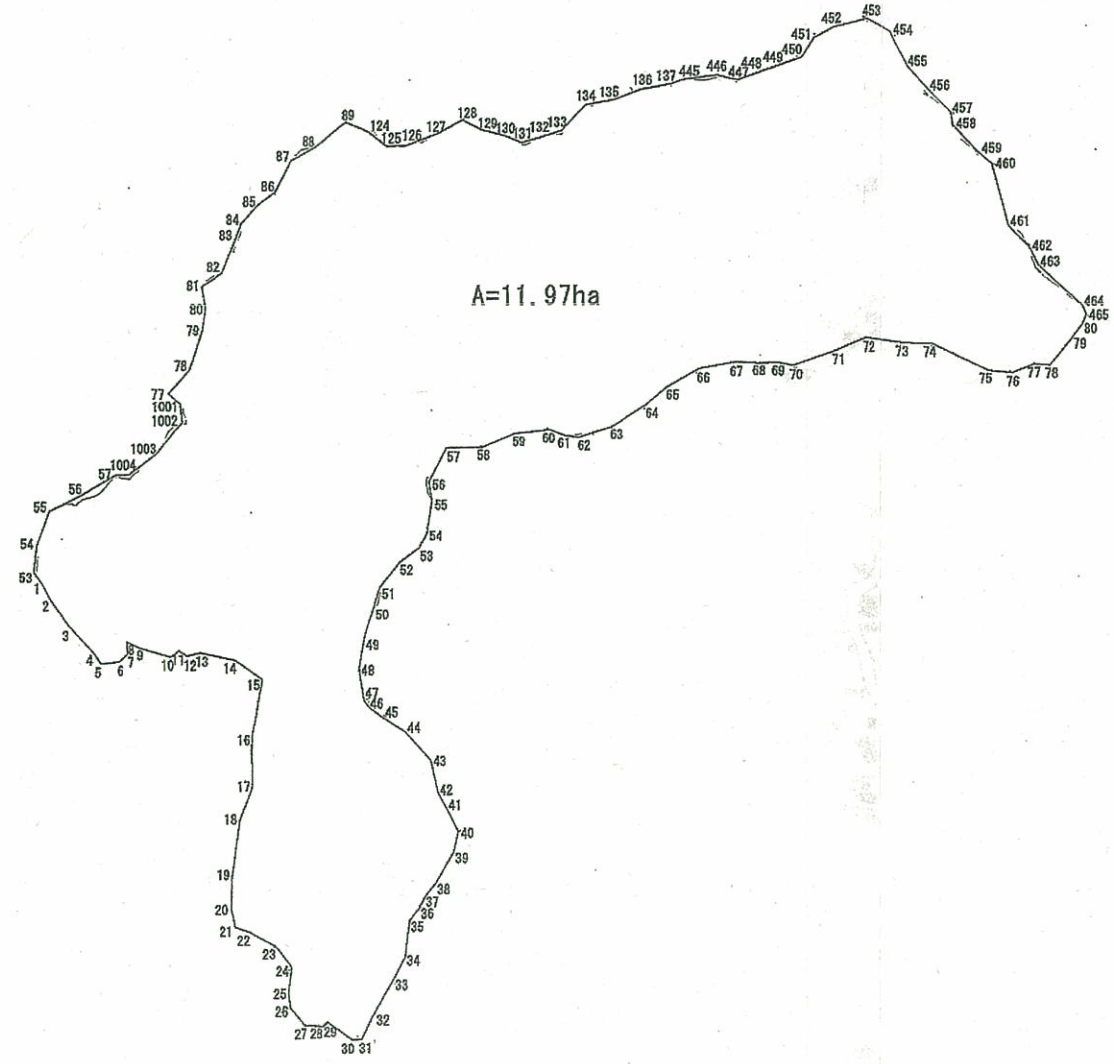
3地区



年度	平成 1 9 年 度		
名称	平 面 図		
施行地	鳥取県八頭郡智頭町大字芦津		
事業名	芦津地区保安林改良事業		
図面番号	6	縮 尺	1 : 3,000

字 ナカヤマ 7 8 2 - 1  
11.97 ha

4 地区



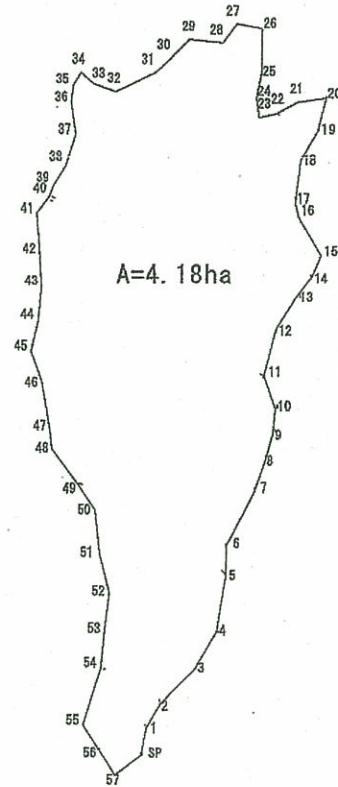
縮尺 =  $\frac{1}{3000}$

年 度	平成 1 9 年 度		
名 称	平 面 図		
施 行 地	鳥取県八頭郡智頭町大字芦津		
事業名	芦津地区保安林改良事業		
図面番号	7	縮 尺	1:3000

字 ナカヤマ782-1

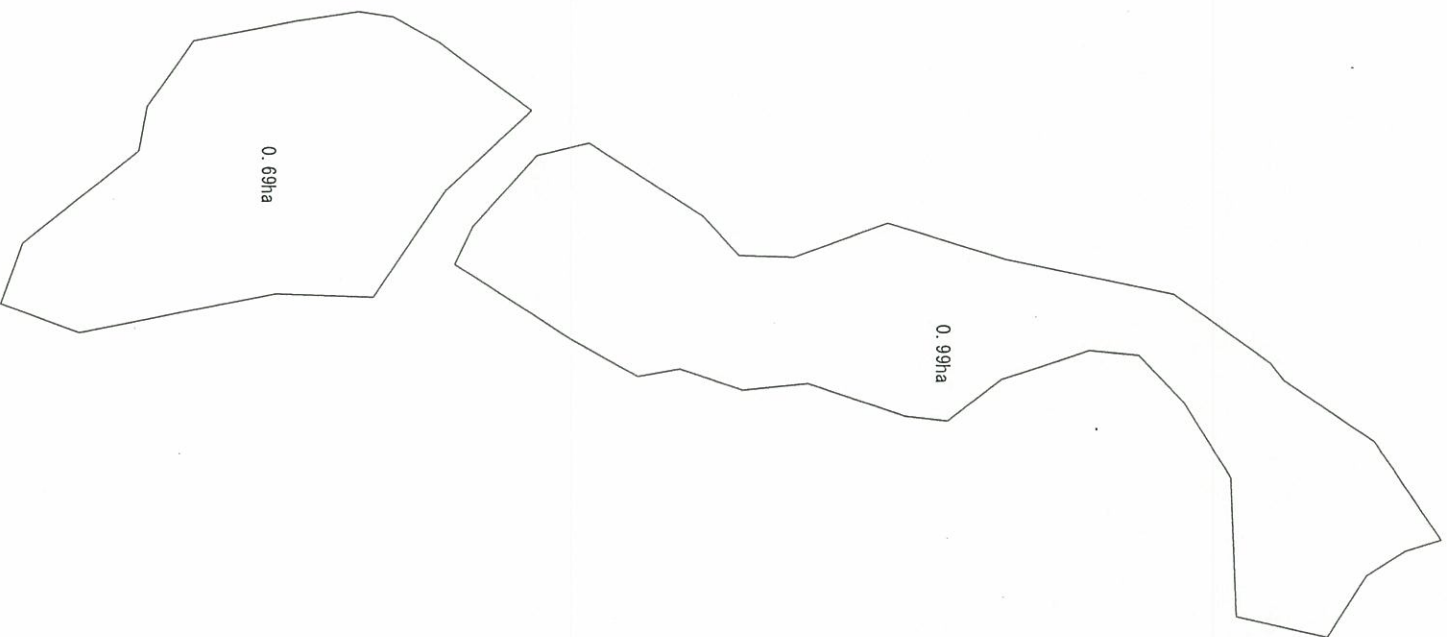
4.18ha

5地区



縮尺 =  $\frac{1}{3000}$

右上座標値(-79904.000,3521.500)



左下座標値(-80480.000,3119.500)

