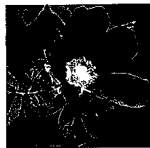




市章



市の花/ハマナス

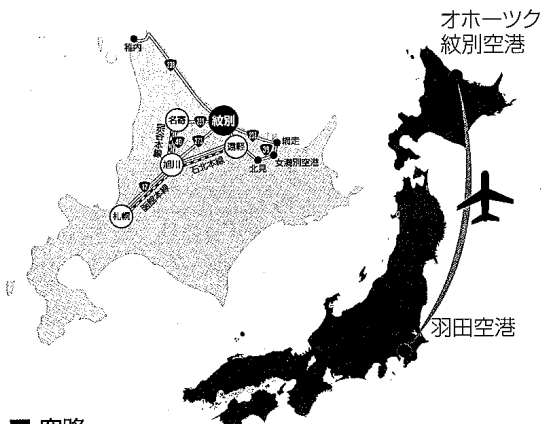


市の木/ナナカマド

紋別

MOMBETSU

アクセス




■ 空路

● ANA (全日空)

紋別空港～羽田空港(東京)
所要時間 約2時間

● 空港連絡バス

紋別空港～紋別市街(バスターミナル)
所要時間 約15分



■ 都市間バス (紋別～旭川～札幌)

旭川～紋別
約3時間

札幌～紋別
約4.5時間

■ 自動車 紋別～各都市までの距離&所要時間(乗用車で移動した場合)

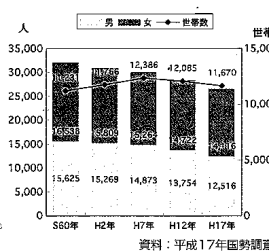
稚内	網走	帯広	旭川	札幌
214km	116km	238km	150km	282km
3時間 48分	2時間 08分	4時間 15分	2時間 29分	4時間 03分

● 発行/紋別市 〒094-8707 北海道紋別市幸町2丁目1番18号
☎0158-24-2111
<http://mombetsu.jp/>

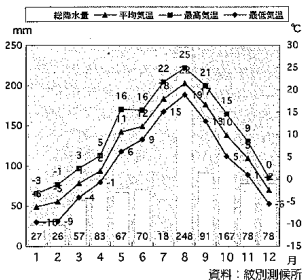
● 編集/紋別市総務部企画調整課

● 印刷/(株)北海民友新聞社

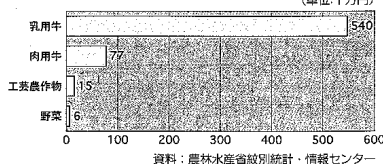
■人口・世帯の推移



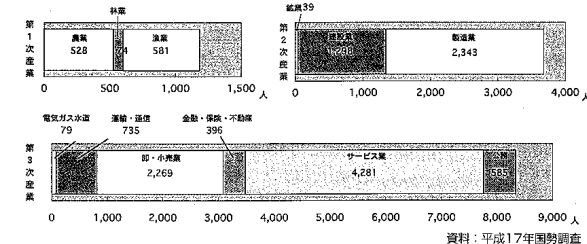
■紋別の気候 (平成18年)



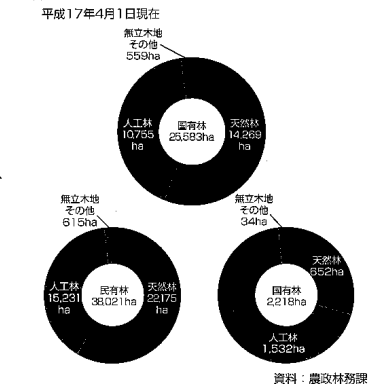
■農業産出額 (平成17年)



■産業別就業者数



■所有形態別森林面積



■魚種別漁獲高

魚種	数量	金額
すけとうたら	1,428	66,829
たら	248	29,993
ほっけ	9,534	361,266
にしん	1,573	267,530
かれい	869	265,368
ます	621	116,732
さけ	3,699	1,134,661
おひょう	3	3,491
いか	500	90,673
毛がに	113	153,562
たこ	133	60,950
タラバガニ	15	7,027
ズワイガニ	321	93,133
ホタテ貝	27,340	3,631,932
さんま	0	65
かすべ	209	64,760
わらさぎ	264	14,109
えび	69	144,414
おひなご	3,429	93,850
その他魚類	3,130	258,357
こんぶ	27	43,261
合計	53,585	6,901,862

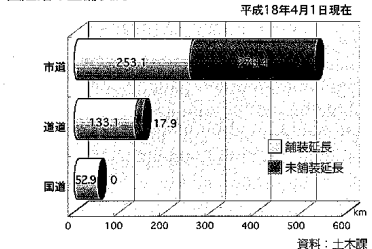
資料: 水産課

■水産加工品生産高

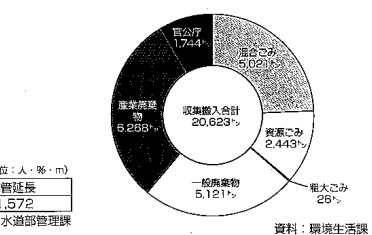
製品名	数量	金額
生鮮冷凍水産物	33,303.4	10,893,550
塩蔵品	175.0	185,180
乾製品	496.1	2,564,690
燻製品	29.3	193,340
練り製品	264.7	384,760
調味加工品	209.7	371,130
乾でのもの	10,055.4	6,091,570
水産物漬物	482.9	657,390
塩辛類	3.5	8,100
惣菜・冷凍食品	751.3	434,640
缶詰	28.8	347,600
油脂・飼肥料	31,708.0	1,484,130
その他	16,682.3	3,094,150
委託(下請)加工	24,440.4	1,676,380
合計	118,630.8	28,386,810

資料: 水産課

■道路の整備状況



■ごみ処理状況 (平成17年度)



■水道普及状況 (平成17年度)

計画給水人口	給水区域内人口	給水人口	普及率	配水管延長
28,000	24,082	23,998	91.5	151,372

資料: 水道部管理課

■下水道普及状況 (平成17年度)

計画排水区域	排水区域	処理区域	普及率	総延長	管渠延長				
面積	人口	面積	人口	汚水	雨水				
1,412	25,000	919	23,545	919	23,545	89.8	183,878	175,335	8,543

資料: 水道部下水道課



紋別市民憲章

わたしたちオホーツクに生きる紋別市民は、北方文化と北方産業の開拓に尽くすことに大きな喜びと誇りを持ち、この憲章を定めます。

1. 知性を尊ぶ紋別
真実を大切にし、知識をひろめ、胸をはって明るく生きることにつとめましょう。
1. 生産に励む紋別
みんなで楽しく元気に働いて、生産と技術の向上をはかり、豊かになまちにししましょう。
1. 健康で明るい紋別
清潔で暴力のない環境をつくり、交通のきまりや、火の元を守って、健康なまちにししましょう。
1. 文化を育てる紋別
余暇の利用を工夫し、創造力をねって、郷土の文化を育てましょう。
1. 人間味豊かな紋別
人には親切、物には大切に、約束を守って、人間味豊かな紋別をつくりましょう。

市名の由来

モウベツト〈静かな川〉→紋別
紋別という名称は、アイヌ語の「モウベツト(静かな川の意)」に起因し、明治2年にこれを「紋別」としました。

人口

26,186人 (平成19年2月未現在)
●男12,421人 ●女13,765人 (世帯数12,265世帯)

位置・地勢



紋別市は、オホーツク海沿岸のほぼ中央に位置し、北緯43度59分から44度24分東経143度5分から143度34分の間にあります。
市街地はオホーツク海に面し、背面はなだらかな山脈に囲まれています。
農耕地は、東よりシブツナイ川流域の沼の上地区、小向地区があり、その大部分は重粘土地帯ですが、総合的な土地改良により、農地として利用されています。
市街地区の西北方、さらにこれより南西には天塩岳に源を発した渚滑川流域があり、ここには農耕地となつています。
市街地の南北には、元紋別を起点に帯状をなした農耕地が伸びています。
海岸線は、弁天岬から弓状をなして南東に伸び、道北はもとより国内でも有数の良港となっています。