

福 岡 県 知 事 殿

申 請 者 住 所 福岡市中央区天神1-8-1

氏 名 福岡市長 吉田 宏

平成20年度 流域育成林整備事業(育成単層林整備(保育(植栽型) 間伐
(通常)))補助金交付申請書

次のとおり造林事業を完了したので、補助金を交付されるよう、福岡県造林事業補助金交付規程第
3条に基づき申請します。

記

事 業 名 : 農業用水関連特定森林整備事業

市 町 村 名 : 福岡市

施 行 形 態 : 請負

事業箇所別一覧

[施行形態:請負]

番号	森林所有者 (造林者)	造林地 (林小班)	事業区分	造林 区分	植栽 年度	樹種	面積 (ha)	施業計画番号	備考
1	福岡市長 吉田 宏	早良区大字脇 山字大 門671 (191-47-8-1,-2)	伐倒 6-20	施計	昭和56	スギ・ヒノキ	0.76	19137001-20-1	/
2	福岡市長 吉田 宏	早良区大字重留字田代56 (179-52-2)	伐倒 7-20	施計	昭和53	ヒノキ	0.22	19137001-20-1	/
3	福岡市長 吉田 宏	早良区大字内野字仙道3 (186-21-2)	伐倒 6-20	施計	昭和56	ヒノキ	0.21	19137001-20-1	/
4	福岡市長 吉田 宏	早良区大字脇 山字願正寺546 (191-94-1)	伐倒 5-30	施計	昭和62	ヒノキ	0.48	19137001-20-1	/
5	福岡市長 吉田 宏	早良区大字石 釜字新飼1034-64 (260-124)	伐倒 7-30	施計	昭和49	ヒノキ	0.32	19137001-20-1	0.22
6	福岡市長 吉田 宏	早良区大字石 釜字金山344-6 (265-103-2-1,2)	伐倒 7-20	施計	昭和50	スギ	0.15	19137001-20-1	2.15 0.15
7	福岡市長 吉田 宏	早良区大字西字長尾2425-1,-2 (248-52-2/53)	伐倒 7-30	施計	昭和53	スギ・ヒノキ	0.43	19137001-20-1	/
8	福岡市長 吉田 宏	早良区大字東入部字梅ヶ谷266 (182-96-2,4)	伐倒 6-20	施計	昭和54	スギ・ヒノキ	0.78	19137001-20-1	/
9	福岡市長 吉田 宏	早良区大字東入部字榎木谷177 (185-18-2,1)	伐倒 6-20	施計	昭和55	スギ・ヒノキ	0.46	19137001-20-1	0.72
10	福岡市長 吉田 宏	早良区大字重留字牛 鳴127-27,-28 (178-65-2/179-65-3)	伐倒 6-30	施計	昭和56	スギ・ヒノキ	1.57	19137001-20-1	/
頁計							5.38		

事業箇所別一覧

[施行形態:請負]

番号	森林所有者 (造林者)	造林地 (林小班)	事業区分	造林 区分	植栽 年度	樹種	面積 (ha)	施業計画番号	備考
11	福岡市長 吉田 宏	早良区大字板屋字トヤノヲ96-38 (204-26)	伐倒 6-20	施計	昭和56	スギ・ヒノキ	0.78	19137001-20-1	
12	福岡市長 吉田 宏	早良区大字椎 原字屋敷ノ谷115,119-1,-13 (213-40-10,11,12,13,14,9,8/42)	伐倒 7-20	施計	昭和50	スギ・ヒノキ	1.98	19137001-20-1	
13	福岡市長 吉田 宏	早良区大字重留字牛 鳴121-2 (179-38-1-1,2/2/3)	伐倒 6-30	施計	昭和57	スギ・ヒノキ	1.04	19137001-20-1	
14	福岡市長 吉田 宏	早良区大字椎 原字中ノ尾974-1 (233-92-1,2)	伐倒 6-20	施計	昭和58	スギ・ヒノキ	0.40	19137001-20-1	
15-1	福岡市長 吉田 宏	早良区大字脇 山字野田新立山102 (194-62-1,2)	伐倒 5-30	施計	昭和59	ヒノキ	0.21	19137001-20-1	
15-2	福岡市長 吉田 宏	早良区大字脇 山字野田新立山103 (194-63)	伐倒 5-30	施計	昭和59	ヒノキ	0.09	19137001-20-1	
16	福岡市長 吉田 宏	3,350-2,-3,-6,351-4,351-5,351-7,354- 8,355-9 (257-38/36/81/35- 2/37/39/31/30/32/33-2/40/34-2)	伐倒 7-30	施計	昭和52	スギ・ヒノキ	12.77	19137001-20-1	
17	福岡市長 吉田 宏	早良区大字石 釜字ドウバル333-37 (252-98-3-1,2)	伐倒 7-30	施計	昭和52	ヒノキ	0.96	19137001-20-1	
18	福岡市長 吉田 宏	早良区大字曲淵字浦山915 (268-68)	伐倒 7-30	施計	昭和53	スギ・ヒノキ	0.23	19137001-20-1	
19	福岡市長 吉田 宏	早良区大字曲淵字浦山938-1,938-3,996- 27,944 (268-56/50/59/49)	伐倒 7-30	施計	昭和53	スギ・ヒノキ	1.52	19137001-20-1	
頁計							19.98		

191.192

事業箇所別一覧

[施行形態:請負]

番号	森林所有者 (造林者)	造林地 (林小班)	事業区分	造林 区分	植栽 年度	樹種	面積 (ha)	施業計画番号	備考
20	福岡市長 吉田 宏	早良区大字曲淵字浦山,918 (268-48)	伐倒 7-30	施計	昭和53	スギ・ヒノキ	0.13	19137001-20-1	/
21	福岡市長 吉田 宏	早良区大字脇 山字門戸口1540 (215-129-1,2,4,3,5)	伐倒 6-20	施計	昭和54	スギ・ヒノキ	1.98	19137001-20-1	/
22	福岡市長 吉田 宏	早良区大字石 釜字坊主ヶ谷368-14 (255-119-1)	伐倒 6-30	施計	昭和54	スギ・ヒノキ	1.24	19137001-20-1	/
23	福岡市長 吉田 宏	3,-4,-8,-9,-11,-12,367-13,-15,-16,-17,- 18 (255-1/117/114-1/113/111-211/3/4/6- 2/12-1)	伐倒 6-30	施計	昭和54	スギ・ヒノキ	6.03	19137001-20-1	/
24	福岡市長 吉田宏	早良区大字梅 林字幸ヶ原646-4 (115-16/17-1,2/19/20)	伐倒 6-30	施計	昭和55	スギ・ヒノキ	0.30	19137001-20-1	/
25	福岡市長 吉田 宏	早良区大字石 釜字上ノ山1347-3,4 (265-56-1,2/55-1,2,3)	伐倒 6-30	施計	昭和55	スギ・ヒノキ	1.92	19137001-20-1	1.48 D11
26	福岡市長 吉田 宏	早良区大字飯 場字ウツボ谷85-1 (273-67)	伐倒 6-30	施計	昭和55	スギ・ヒノキ	0.53	19137001-20-1	/
27	福岡市長 吉田 宏	早良区大字小笠木字平 床861-2 (195-52-2)	伐倒 6-30	施計	昭和56	スギ・ヒノキ	0.47	19137001-20-1	/
28	福岡市長 吉田 宏	早良区大字小笠木字峠 脇100-2 (196-50-3)	伐倒 6-30	施計	昭和56	ヒノキ	0.35	19137001-20-1	/
29	福岡市長 吉田 宏	早良区大字小笠木字古尻645-1 (210-84-2)	伐倒 6-30	施計	昭和56	ヒノキ	0.63	19137001-20-1	/
頁計							13.58		

事業箇所別一覧

[施行形態:請負]

番号	森林所有者 (造林者)	造林地 (林小班)	事業区分	造林 区分	植栽 年度	樹種	面積 (ha)	施業計画番号	備考
30	福岡市長 吉田 宏	早良区大字小笠木字センバ谷368-3 (211-47-1-1,2)	伐倒 6-30	施計	昭和56	スギ・ヒノキ	4.55	19137001-20-1	/
31	福岡市長 吉田 宏	早良区大字曲淵字表山219 (284-14-1)	伐倒 6-30	施計	昭和54	スギ・ヒノキ	1.67	19137001-20-1	/
32	福岡市長 吉田 宏	早良区大字曲淵字表山206 (284-29-1,2)	伐倒 6-30	施計	昭和54	スギ・ヒノキ	1.42	19137001-20-1	/
160.161 33	福岡市長 吉田 宏	早良区大字内野字仙道43,47 (186-17-1/16-2)	伐倒 6-20	施計	昭和57	ヒノキ	0.32	19137001-20-1	0.35
172.173 34	福岡市長 吉田 宏	早良区大字東入部字長志庵375 (183-16-1)	伐倒 6-30	施計	昭和57	ヒノキ	1.34	19137001-20-1	/
174.175 35	福岡市長 吉田 宏	早良区大字東入部字コダツ尾206 (183-73-1,2)	伐倒 6-30	施計	昭和57	スギ・ヒノキ	0.51	19137001-20-1	/
178.179 36	福岡市長 吉田 宏	早良区大字脇山字野田新立山65 (193-10-1-1,2)	伐倒 6-20	施計	昭和57	スギ・ヒノキ	0.55	19137001-20-1	/
170.171 37	福岡市長 吉田 宏	早良区大字東入部字長志庵373 (183-9-1-1,2)	伐倒 6-30	施計	昭和58	スギ・ヒノキ	0.59	19137001-20-1	/
183.184 38	福岡市長 吉田 宏	早良区大字小笠木字平床906-/ (195-13-1/2-1/2-2)	伐倒 6-20	施計	昭和58	スギ・ヒノキ	1.25	19137001-20-1	/
188.189 39	福岡市長 吉田 宏	早良区大字小笠木字今畑1407 (214-9-1,2)	伐倒 6-30	施計	昭和58	スギ・ヒノキ	1.03	19137001-20-1	/
頁計							13.23		

事業箇所別一覧

[施行形態:請負]

番号	森林所有者 (造林者)	造林地 (林小班)	事業区分	造林 区分	植栽 年度	樹種	面積 (ha)	施業計画番号	備考
167,168, 169	福岡市長 吉田 宏	早良区大字東入部字高尾276,275-1 (182-43-2)	伐倒 5-30	施計	昭和59	スギ・ヒノキ	0.43	19137001-20-1	
163,164 165,166	福岡市長 吉田 宏	早良区大字東入部字永尾255,252-1 (181-33--1,2)	伐倒 5-30	施計	昭和59	スギ・ヒノキ	0.36	19137001-20-1	/
176,177	福岡市長 吉田 宏	早良区大字東入部字松 尾157,158 (185-117-2-1,2)	伐倒 5-30	施計	昭和61	スギ・ヒノキ	1.82	19137001-20-1	/
181,182	福岡市長 吉田 宏	早良区大字脇 山字内 山1943 (218-18--1,2)	伐倒 5-20	施計	昭和61	スギ・ヒノキ	0.23	19137001-20-1	✓
193,194 195,196	福岡市長 吉田 宏	早良区大字石 釜字新 銅978	伐倒 5-30	施計	昭和61	スギ・ヒノキ	0.34	19137001-20-1	0.42
162	福岡市長 吉田 宏	早良区大字内野字熊山1375 (290-274-1)	伐倒 5-20	施計	昭和62	ヒノキ	0.53	19137001-20-1	/
187	福岡市長 吉田 宏	早良区大字小笠木字今畑1385-1 (200-1-7)	伐倒 4-30	施計	平成3	スギ・ヒノキ	2.58	19137001-20-1	/
185,186	福岡市長 吉田 宏	早良区大字小笠木字今畑1385-4 (200-1-6-1,2)	伐倒 7-30	施計	昭和53	スギ・ヒノキ	0.81	19137001-20-1	
180	福岡市長 吉田 宏	早良区大字脇 山字門戸口1798 (215-41-2)	伐倒 4-30	施計	平成5	ヒノキ	0.35	19137001-20-1	✓
190	福岡市長 吉田 宏	早良区大字石 釜字ドウバル325-2 (252-36-1-1,2)	伐倒 7-20	施計	昭和51	ヒノキ	2.92	19137001-20-1	/
頁計							10.37		

事業箇所別一覧

[施行形態:請負]

197.198

番号	森林所有者 (造林者)	造林地 (林小班)	事業区分	造林 区分	植栽 年度	樹種	面積 (ha)	施業計画番号	備考
50	福岡市長 吉田 宏	早良区大字椎 原字小爪1339-10 (237-2-2)	伐倒 6-30	保安	昭和57	スギ・ヒノキ	2.34	19137001-20-1	/
51	福岡市長 吉田 宏	早良区大字脇 山字内 山1939 (218-20-1)	伐倒 7-30	施計	昭和51	ヒノキ	1.32	19137001-20-1	2.675/15/16
52	福岡市長 吉田 宏	早良区大字脇 山字木屋谷2944 (187-102-2)	伐倒 6-30	施計	昭和54	ヒノキ	0.46	19137001-20-1	
53	福岡市長 吉田 宏	早良区大字脇 山字木屋谷2944 (187-102-3)	伐倒 6-30	施計	昭和55	ヒノキ	0.25	19137001-20-1	
54	福岡市長 吉田 宏	早良区大字小笠木字今畑1366-1 (208-33-2)	伐倒 7-30	施計	昭和51	スギ	1.41	19137001-20-1	1.44
55	福岡市長 吉田 宏	早良区大字小笠木字今畑1369-2 (208-35-2)	伐倒 7-30	施計	昭和52	ヒノキ	1.14	19137001-20-1	/
56	福岡市長 吉田 宏	早良区大字脇山字門戸口1560-1 (215-139-1/140-1,2)	伐倒 7-30	施計	昭和49	スギ・ヒノキ	0.92	19137001-20-1	/
57	福岡市長 吉田 宏	早良区大字脇山字野田新立山70-2 (193-15-1-1,2)	伐倒 7-30	施計	昭和50	スギ・ヒノキ	0.26	19137001-20-1	/
58	福岡市長 吉田 宏	早良区大字脇山字野田新立山76 (193-25-2)	伐倒 7-30	施計	昭和49	スギ・ヒノキ	0.23	19137001-20-1	/
59	福岡市長 吉田 宏	早良区大字西字峯1483 (247-141-2)	伐倒 7-30	施計	昭和52	スギ・ヒノキ	0.51	19137001-20-1	/
頁計							8.84		

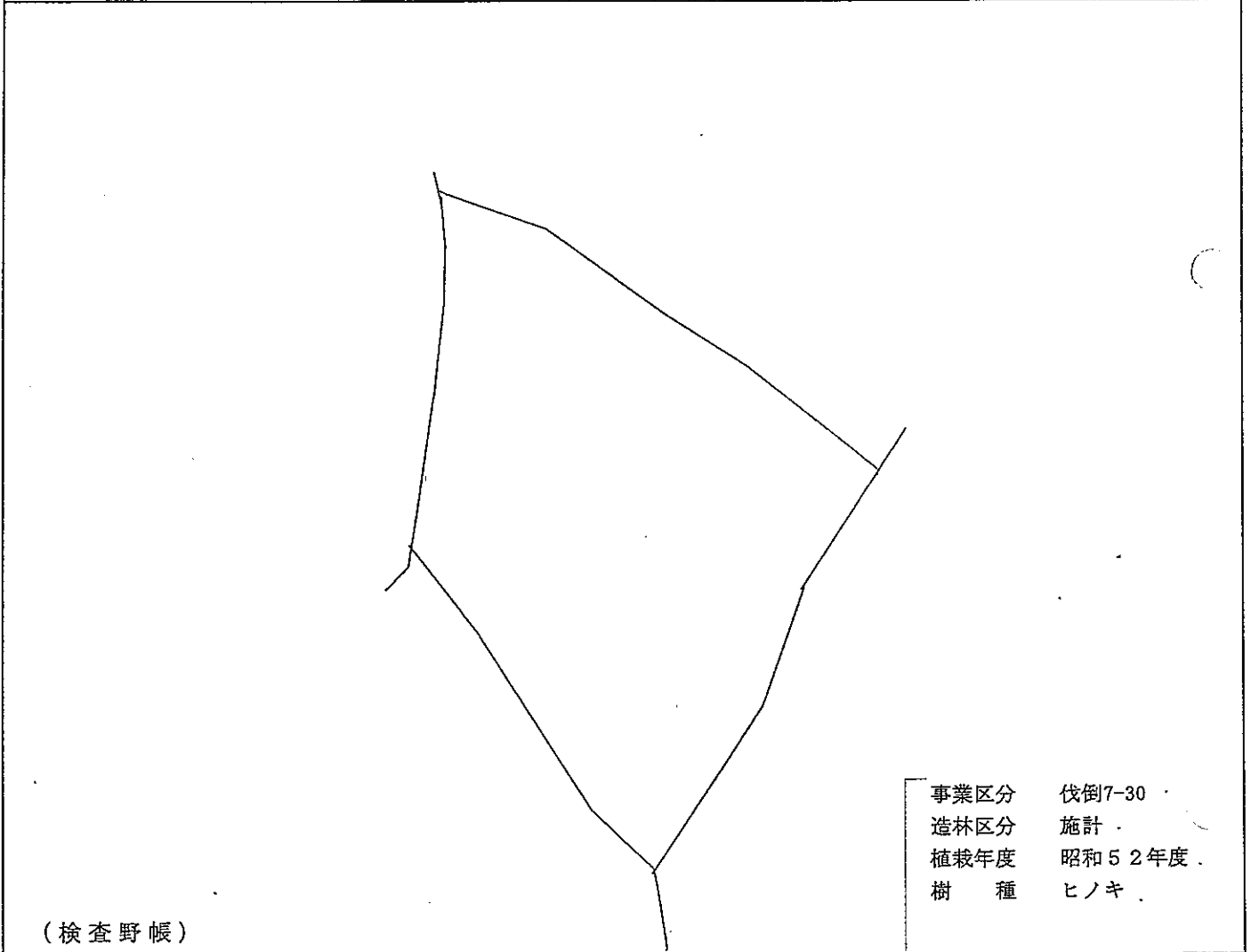
事業箇所別一覧

[施行形態:請負]

番号	森林所有者 (造林者)	造林地 (林小班)	事業区分	造林 区分	植栽 年度	樹種	面積 (ha)	施業計画番号	備考
60	福岡市長 吉田 宏	早良区大字重留字田代104 (179-21)	伐倒 7-30	施計	昭和50	ヒノキ	0.17	19137001-20-1	/
61	福岡市長 吉田 宏	早良区大字石釜字大畑1825-1 (287-95-2,3)	伐倒 6-30	保安	昭和55	ヒノキ	0.28	19137001-20-1	0.28
62	福岡市長 吉田 宏	早良区大字椎原字辻861-11 (232-13-1,2)	伐倒 7-20	施計	昭和49	スギ・ヒノキ	0.79	19137001-20-1	/
63	福岡市長 吉田 宏	早良区大字脇山字池田1504 (216-49-1)	伐倒 4-30	施計	平成1	ヒノキ	0.11	19137001-20-1	/
64	福岡市長 吉田 宏	早良区大字小笠木字今畑1368 (208-34)	伐倒 7-30	施計	昭和50	ヒノキ	1.02	19137001-20-1	/
頁計							2.37		
合計 者数(2) 件数(64)							73.75		

実測図・施業図

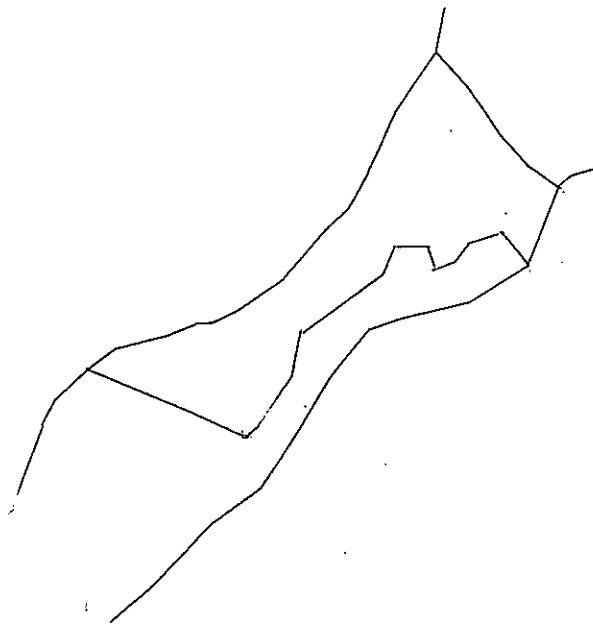
申請書番号 17	森林所有者(造林者) 福岡市長 吉田 宏	面積 0.96 ha
		区域面積 ha
造林地 福岡市 早良区 大字 石釜 字 ドラバル 333-37 番	方位 4	縮尺 1/2000
		被害率 (伐採率) %



林況	単層林・複層林(植栽型・天然更新型)		
事業区分	再造林・拡大造林・特殊地拵・下刈1・下刈2・下刈3・下刈4・除伐a・除伐b・伐倒1・伐倒2・搬出1・搬出2・特定間伐・単木伐採(I-a~III-c何れかを記入)・帯状伐採(帯伐I~帯伐IIIの何れかを記入)・雪起し・倒木起し・枝打ちa・枝打ちb・抜き伐り・枝払い・樹下植栽等・改良・()		
造林区分	施業計画・保安林・松くい・指定被害・分収林・被害・普通・緊協・誘導伐・()		
立地別	伐採跡地・原野・わい転・竹転・松天転・水田・被害跡地・台風災害跡地()		
植栽年度	植栽本数	1ha当り植栽本数	
伐採率	被害率	植穴の直径と深さ(cm)	
検査者の意見			確認印

実測図・施業図

申請書番号 33	森林所有者(造林者) 福岡市長 吉田 宏		面積	0.32 ha
			区域面積	ha
造林地 福岡市 早良区 大字 内野 字 仙道 43.47	番	方位 4	縮尺 1/2000	被害率 (伐採率) %




事業区分 伐倒6-20
造林区分 施計
植栽年度 昭和57年度
樹種 ヒノキ

(検査野帳)

林況	単層林・複層林(植栽型・天然更新型)			
事業区分	再造林・拡大造林・特殊地拵・下刈1・下刈2・下刈3・下刈4・除伐a・除伐b・伐倒1・伐倒2・搬出1・搬出2・特定間伐・単木伐採(I-a~III-c何れかを記入)・帯状伐採(帯伐I~帯伐IIIの何れかを記入)・雪起し・倒木起し・枝打ちa・枝打ちb・抜き伐り・枝払い・樹下植栽等・改良・()			
造林区分	施業計画・保安林・松くい・指定被害・分収林・被害・普通・緊協・誘導伐・()			
立地別	伐採跡地・原野・おい転・竹転・松天転・水田・被害跡地・台風災害跡地 ()			
植栽年度		植栽本数		1ha当り植栽本数
伐採率		被害率		植穴の直径と深さ(cm)
検査者の意見				確認印

実測図・施業図

申請書番号 34	森林所有者(造林者) 福岡市長 吉田 宏	面積	1.34 ha
		区域面積	ha
造林地 福岡市 早良区 大字 東入部 字 長志庵 375 番	方位 4	縮尺 1/4000	被害率 (伐採率) %



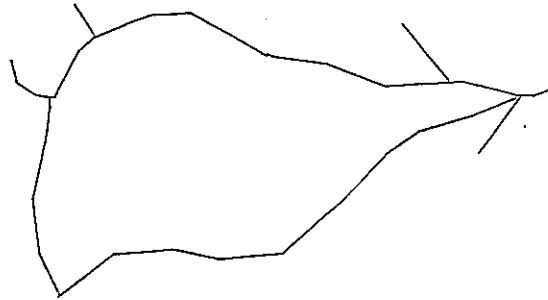
事業区分 伐倒6-30
 造林区分 施計
 植栽年度 昭和57年度
 樹種 ヒノキ

(検査野帳)

林況	単層林・複層林(植栽型・天然更新型)		
事業区分	再造林・拡大造林・特殊地拵・下刈1・下刈2・下刈3・下刈4・除伐a・除伐b・伐倒1・伐倒2・搬出1・搬出2・特定間伐・単木伐採(I-a~III-c何れかを記入)・带状伐採(帯伐I~帯伐IIIの何れかを記入)・雪起し・倒木起し・枝打ちa・枝打ちb・抜き伐り・枝払い・樹下植栽等・改良・()		
造林区分	施業計画・保安林・松くい・指定被害・分収林・被害・普通・緊協・誘導伐・()		
立地別	伐採跡地・原野・おい転・竹転・松天転・水田・被害跡地・台風災害跡地 ()		
植栽年度	植栽本数	1. ha 当り植栽本数	
伐採率	被害率	植穴の直径と深さ(cm)	
検査者の意見			確認印

実測図・施業図

申請書番号 35	森林所有者(造林者) 福岡市長 吉田 宏	面積	0.51 ha
		区域面積	ha
造林地 福岡市 早良区 大字 東入部 字 コダツ尾 206 番	方位 4	縮尺 1/2000	被害率 (伐採率) %



事業区分 伐倒6-30
 造林区分 施計
 植栽年度 昭和57年度
 樹種 スギ、ヒノキ

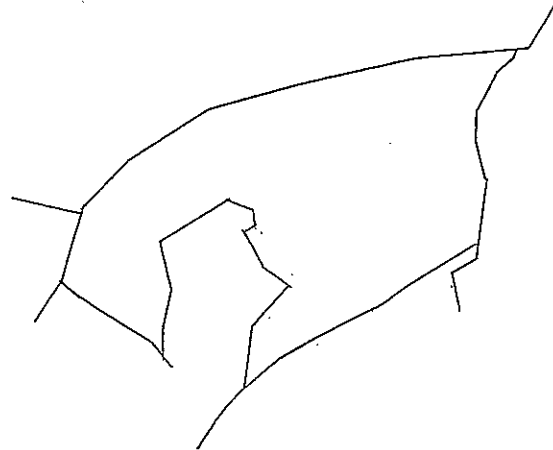
(検査野帳)

林況	単層林・複層林(植栽型・天然更新型)		
事業区分	再造林・拡大造林・特殊地拵・下刈1・下刈2・下刈3・下刈4・除伐a・除伐b・伐倒1・伐倒2・搬出1・搬出2・特定間伐・単木伐採(I-a~III-c何れかを記入)・帯状伐採(帯伐I~帯伐IIIの何れかを記入)・雪起し・倒木起し・枝打ちa・枝打ちb・抜き伐り・枝払い・樹下植栽等・改良・()		
造林区分	施業計画・保安林・松くい・指定被害・分収林・被害・普通・緊協・誘導伐・()		
立地別	伐採跡地・原野・わい転・竹転・松天転・水田・被害跡地・台風災害跡地()		
植栽年度	植栽本数	1ha当り植栽本数	
伐採率	被害率	植穴の直径と深さ(cm)	
検査者の意見	確認印		

35

実測図・施業図

申請書番号 36	森林所有者(造林者) 福岡市長 吉田 宏	面積 0.55 ha
		区域面積 ha
造林地 福岡市 早良区 大字 脇山 字 野田新立山 65 番	方位 4	縮尺 1/2000
		被害率 (伐採率) %



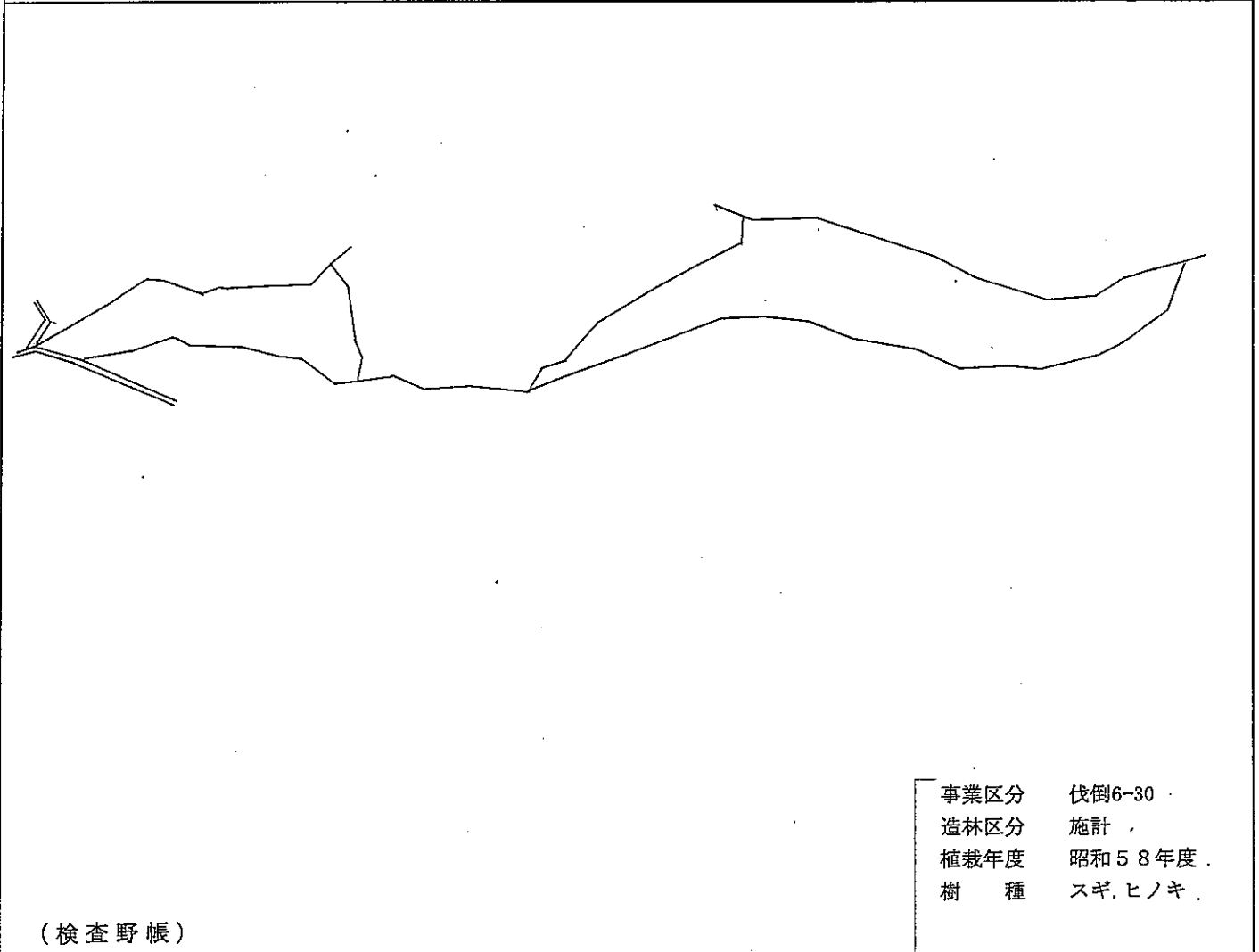
事業区分 伐倒6-20
 造林区分 施計
 植栽年度 昭和57年度
 樹種 スギ、ヒノキ

(検査野帳)

林況	単層林・複層林(植栽型・天然更新型)		
事業区分	再造林・拡大造林・特殊地拵・下刈1・下刈2・下刈3・下刈4・除伐a・除伐b・伐倒1・伐倒2・搬出1・搬出2・特定間伐・単木伐採(I-a~III-c何れかを記入)・帯状伐採(帯伐I~帯伐IIIの何れかを記入)・雪起し・倒木起し・枝打ちa・枝打ちb・抜き伐り・枝払い・樹下植栽等・改良・()		
造林区分	施業計画・保安林・松くい・指定被害・分収林・被害・普通・緊協・誘導伐・()		
立地別	伐採跡地・原野・おい転・竹転・松天転・水田・被害跡地・台風災害跡地()		
植栽年度	植栽本数	1ha当り植栽本数	
伐採率	被害率	植穴の直径と深さ(cm)	
検査者の意見			確認印

実測図・施業図

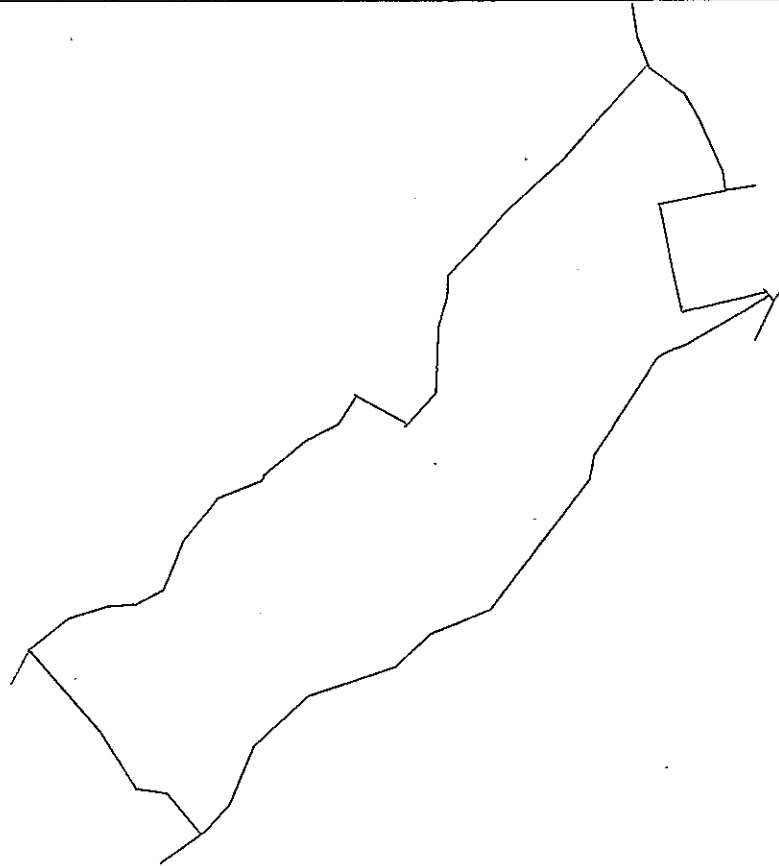
申請書番号 37	森林所有者(造林者) 福岡市長 吉田 宏	面積	0.59 ha
		区域面積	ha
造林地 福岡市 早良区 大字 東入部 字 長志庵 373 番	方位 4	縮尺 1/2000	被害率 (伐採率) %



林況	単層林・複層林 (植栽型・天然更新型)			
事業区分	再造林・拡大造林・特殊地拵・下刈1・下刈2・下刈3・下刈4・除伐a・除伐b・伐倒1・伐倒2・搬出1・搬出2・特定間伐・単木伐採 (I-a ~ III-c 何れかを記入)・带状伐採 (帯伐I ~ 帯伐IIIの何れかを記入)・雪起し・倒木起し・枝打ちa・枝打ちb・抜き伐り・枝払い・樹下植栽等・改良・()			
造林区分	施業計画・保安林・松くい・指定被害・分収林・被害・普通・緊協・誘導伐・()			
立地別	伐採跡地・原野・わい転・竹転・松天転・水田・被害跡地・台風災害跡地 ()			
植栽年度		植栽本数		1 ha 当り植栽本数
伐採率		被害率		植穴の直径と深さ (cm)
検査者の意見				確認印

実測図・施業図

申請書番号 38	森林所有者(造林者) 福岡市長 吉田 宏	面積 1.25 ha
		区域面積 ha
造林地 福岡市 早良区 大字 小笠木 字 平床 906-1	方位 番 4	縮尺 1/2000
		被害率 (伐採率) %



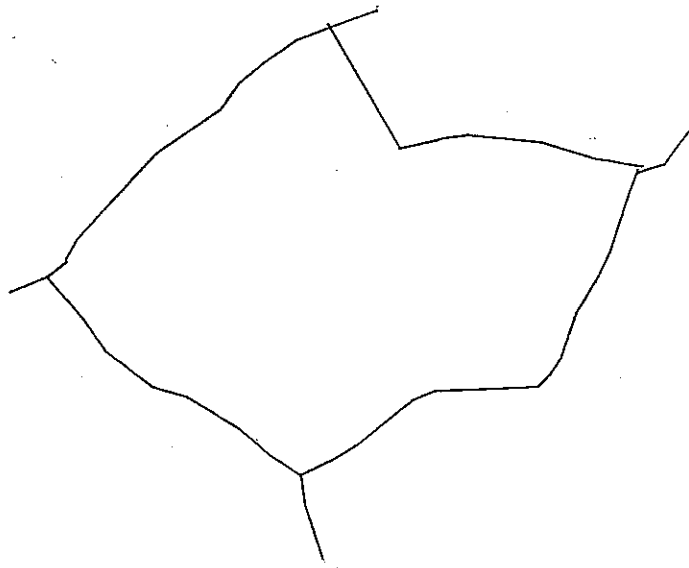
事業区分 伐倒6-20
 造林区分 施計
 植栽年度 昭和58年度
 樹種 スギ、ヒノキ

(検査野帳)

林況	単層林・複層林(植栽型・天然更新型)		
事業区分	再造林・拡大造林・特殊地拵・下刈1・下刈2・下刈3・下刈4・除伐a・除伐b・伐倒1・伐倒2・搬出1・搬出2・特定間伐・単木伐採(I-a~III-c何れかを記入)・带状伐採(帯伐I~帯伐IIIの何れかを記入)・雪起し・倒木起し・枝打ちa・枝打ちb・抜き伐り・枝払い・樹下植栽等・改良・()		
造林区分	施業計画・保安林・松くい・指定被害・分収林・被害・普通・緊協・誘導伐・()		
立地別	伐採跡地・原野・わい転・竹転・松天転・水田・被害跡地・台風災害跡地()		
植栽年度	植栽本数	1ha当り植栽本数	
伐採率	被害率	植穴の直径と深さ(cm)	
検査者の意見	確認印		

実測図・施業図

申請書番号 39	森林所有者(造林者) 福岡市長 吉田 宏	面積	1.03 ha
		区域面積	ha
造林地 福岡市 早良区 大字 小笠木 字 今畑 1407 番	方位 4	縮尺 1/2000	被害率 (伐採率) %




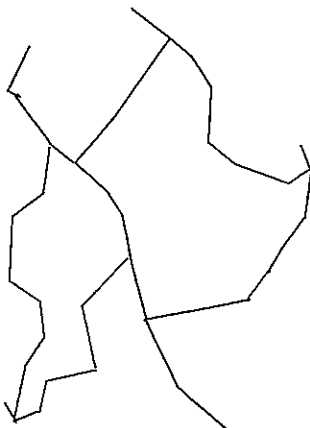
事業区分 伐倒6-30
 造林区分 施計
 植栽年度 昭和58年度
 樹種 スギ・ヒノキ

(検査野帳)

林況	単層林・複層林(植栽型・天然更新型)		
事業区分	再造林・拡大造林・特殊地拵・下刈1・下刈2・下刈3・下刈4・除伐a・除伐b・伐倒1・伐倒2・搬出1・搬出2・特定間伐・単木伐採(I-a~III-c何れかを記入)・帯状伐採(帯伐I~帯伐IIIの何れかを記入)・雪起し・倒木起し・枝打ちa・枝打ちb・抜き伐り・枝払い・樹下植栽等・改良・()		
造林区分	施業計画・保安林・松くい・指定被害・分収林・被害・普通・緊協・誘導伐・()		
立地別	伐採跡地・原野・わい転・竹転・松天転・水田・被害跡地・台風災害跡地()		
植栽年度	植栽本数	1ha当り植栽本数	
伐採率	被害率	植穴の直径と深さ(cm)	
検査者の意見			確認印

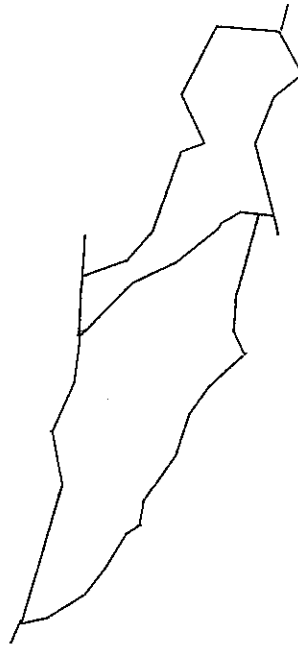
39

実測図・施業図

申請書番号 40	森林所有者(造林者) 福岡市長 吉田 宏	面積 0.36 ha
		区域面積 ha
造林地 福岡市 早良区 大字 東入部 字 高尾 276 275-1 番	方位 	縮尺 1/2000
		被害率 (伐採率) %
		
(検査野帳)		事業区分 伐倒5-30 造林区分 施計 植栽年度 昭和59年度 樹種 スギ、ヒノキ
林況	単層林・複層林(植栽型・天然更新型)	
事業区分	再造林・拡大造林・特殊地拵・下刈1・下刈2・下刈3・下刈4・除伐a・除伐b・伐倒1・伐倒2・搬出1・搬出2・特定間伐・単木伐採(I-a~III-c何れかを記入)・帯状伐採(帯伐I~帯伐IIIの何れかを記入)・雪起し・倒木起し・枝打ちa・枝打ちb・抜き伐り・枝払い・樹下植栽等・改良・()	
造林区分	施業計画・保安林・松くい・指定被害・分収林・被害・普通・緊協・誘導伐・()	
立地別	伐採跡地・原野・わい転・竹転・松天転・水田・被害跡地・台風災害跡地 ()	
植栽年度	植栽本数	1ha当り植栽本数
伐採率	被害率	植穴の直径と深さ(cm)
検査者の意見	確認印	

実測図・施業図

申請書番号 41	森林所有者(造林者) 福岡市長 吉田 宏			面積	0.43 ha
				区域面積	ha
造林地 福岡市 早良区 大字 東入部 字 永尾 255 252-2 番			方位 4	縮尺 1/2000	被害率 (伐採率) %



事業区分 伐倒5-30
 造林区分 施計
 植栽年度 昭和59年度
 樹種 スギ、ヒノキ

(検査野帳)

林況	単層林・複層林(植栽型・天然更新型)			
事業区分	再造林・拡大造林・特殊地拵・下刈1・下刈2・下刈3・下刈4・除伐a・除伐b・伐倒1・伐倒2・搬出1・搬出2・特定間伐・単木伐採(I-a~III-c何れかを記入)・帯状伐採(帯伐I~帯伐IIIの何れかを記入)・雪起し・倒木起し・枝打ちa・枝打ちb・抜き伐り・枝払い・樹下植栽等・改良・()			
造林区分	施業計画・保安林・松くい・指定被害・分収林・被害・普通・緊協・誘導伐・()			
立地別	伐採跡地・原野・おい転・竹転・松天転・水田・被害跡地・台風災害跡地 ()			
植栽年度	植栽本数	1ha当り植栽本数		
伐採率	被害率	植穴の直径と深さ(cm)		
検査者の意見				確認印

41

実測図・施業図

申請書番号 42	森林所有者(造林者) 福岡市長 吉田 宏	面積 1.82 ha
		区域面積 ha
造林地 福岡市 早良区 大字 東入部 字 松尾 157.158 番	方位 4	縮尺 1/4000
		被害率 (伐採率) %



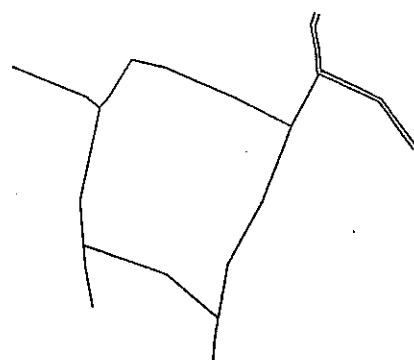
事業区分 伐倒5-30
造林区分 施計
植栽年度 昭和61年度
樹種 スギ、ヒノキ

(検査野帳)

林況	単層林・複層林(植栽型・天然更新型)		
事業区分	再造林・拡大造林・特殊地帯・下刈1・下刈2・下刈3・下刈4・除伐a・除伐b・伐倒1・伐倒2・搬出1・搬出2・特定間伐・単木伐採(I-a~III-c何れかを記入)・帯状伐採(帯伐I~帯伐IIIの何れかを記入)・雪起し・倒木起し・枝打ちa・枝打ちb・抜き伐り・枝払い・樹下植栽等・改良・()		
造林区分	施業計画・保安林・松くい・指定被害・分収林・被害・普通・緊協・誘導伐・()		
立地別	伐採跡地・原野・わい転・竹転・松天転・水田・被害跡地・台風災害跡地()		
植栽年度	植栽本数	1ha当り植栽本数	
伐採率	被害率	植穴の直径と深さ(cm)	
検査者の意見			確認印

実測図・施業図

申請書番号 43	森林所有者(造林者) 福岡市長 吉田 宏		面積	0.23 ha
			区域面積	ha
造林地 福岡市 早良区 大字 脇山 字 内山 1943 番	方位 4	縮尺 1/2000	被害率 (伐採率) %	



事業区分 伐倒5-20
 造林区分 施計
 植栽年度 昭和61年度
 樹種 スギ、ヒノキ

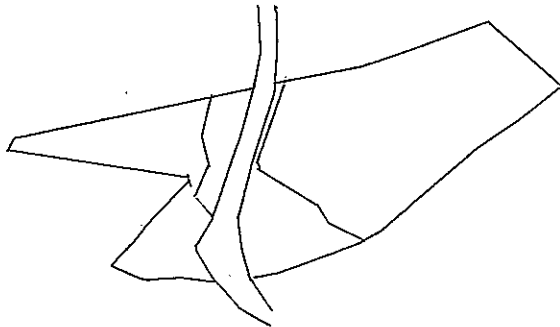
(検査野帳)

林況	単層林・複層林(植栽型・天然更新型)			
事業区分	再造林・拡大造林・特殊地拵・下刈1・下刈2・下刈3・下刈4・除伐a・除伐b・伐倒1・伐倒2・搬出1・搬出2・特定間伐・単木伐採(I-a~III-c何れかを記入)・带状伐採(帯伐I~帯伐IIIの何れかを記入)・雪起し・倒木起し・枝打ちa・枝打ちb・抜き伐り・枝払い・樹下植栽等・改良・()			
造林区分	施業計画・保安林・松くい・指定被害・分収林・被害・普通・緊協・誘導伐・()			
立地別	伐採跡地・原野・わい転・竹転・松天転・水田・被害跡地・台風災害跡地 ()			
植栽年度		植栽本数		1ha当り植栽本数
伐採率		被害率		植穴の直径と深さ(cm)
検査者の意見				確認印

43

実測図・施業図

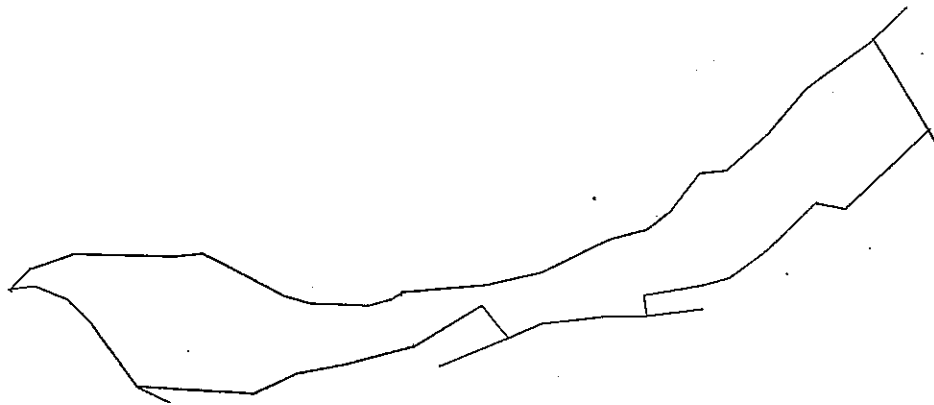
193, 194, 195, 196

申請書番号 44	森林所有者(造林者) 福岡市長 吉田 宏	面積 0.34 ha	区域面積 ha
造林地 福岡市 早良区 大字 石釜 字 新飼 978-1,3 番	方位 4	縮尺 1/2000	被害率 (伐採率) %
			
(検査野帳)		事業区分 造林区分 植栽年度 樹種	伐倒5-30 施計 昭和61年度 スギ, ヒノキ
林況	単層林・複層林(植栽型・天然更新型)		
事業区分	再造林・拡大造林・特殊地拵・下刈1・下刈2・下刈3・下刈4・除伐a・除伐b・伐倒1・伐倒2・搬出1・搬出2・特定間伐・単木伐採(I-a~III-c何れかを記入)・帯状伐採(帯伐I~帯伐IIIの何れかを記入)・雪起し・倒木起し・枝打ちa・枝打ちb・抜き伐り・枝払い・樹下植栽等・改良・()		
造林区分	施業計画・保安林・松くい・指定被害・分収林・被害・普通・緊協・誘導伐・()		
立地別	伐採跡地・原野・わい転・竹転・松天転・水田・被害跡地・台風災害跡地()		
植栽年度	植栽本数	1ha当り植栽本数	
伐採率	被害率	植穴の直径と深さ(cm)	
検査者の意見			確認印

44

実測図・施業図

申請書番号 45	森林所有者(造林者) 福岡市長 吉田 宏		面積	0.53 ha
			区域面積	ha
造林地 福岡市 早良区 大字 内野 字 熊山 1375 - /	番	方位 4	縮尺 1/2000	被害率 (伐採率) %



事業区分 伐倒5-20
 造林区分 施計
 植栽年度 昭和62年度
 樹種 ヒノキ

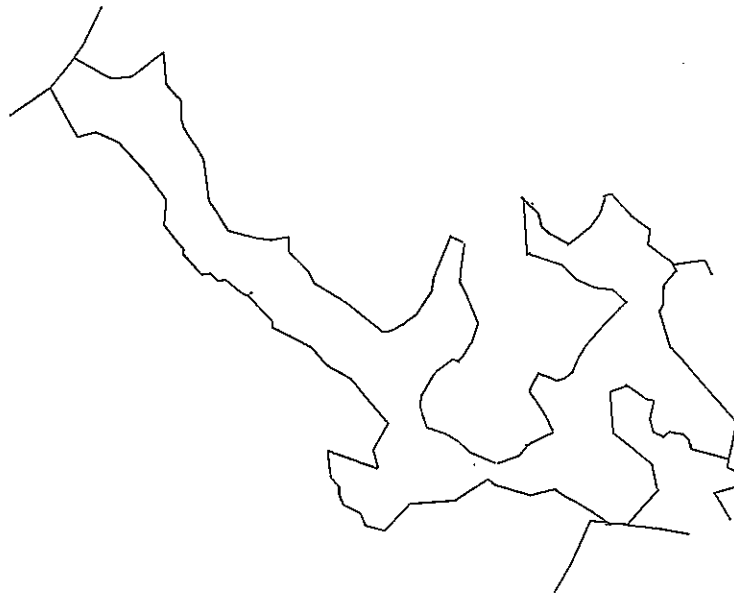
(検査野帳)

林況	単層林・複層林(植栽型・天然更新型)			
事業区分	再造林・拡大造林・特殊地拵・下刈1・下刈2・下刈3・下刈4・除伐a・除伐b・伐倒1・伐倒2・搬出1・搬出2・特定間伐・単木伐採(I-a~III-c何れかを記入)・帯状伐採(帯伐I~帯伐IIIの何れかを記入)・雪起し・倒木起し・枝打ちa・枝打ちb・抜き伐り・枝払い・樹下植栽等・改良・()			
造林区分	施業計画・保安林・松くい・指定被害・分収林・被害・普通・緊協・誘導伐・()			
立地別	伐採跡地・原野・わい転・竹転・松天転・水田・被害跡地・台風災害跡地()			
植栽年度		植栽本数		1ha当り植栽本数
伐採率		被害率		植穴の直径と深さ(cm)
検査者の意見				確認印

75

実測図・施業図

申請書番号 46	森林所有者(造林者) 福岡市長 吉田 宏		面積	2.58 ha
			区域面積	ha
造林地 福岡市 早良区 大字 小笠木 字 今畑 1385-1	番	方位 4	縮尺 1/2000	被害率 (伐採率) %



事業区分 伐倒4-30
 造林区分 施計
 植栽年度 平成3年度
 樹種 スギ、ヒノキ


(検査野帳)

林況	単層林・複層林(植栽型・天然更新型)		
事業区分	再造林・拡大造林・特殊地拵・下刈1・下刈2・下刈3・下刈4・除伐a・除伐b・伐倒1・伐倒2・搬出1・搬出2・特定間伐・単木伐採(I-a~III-c何れかを記入)・帯状伐採(帯伐I~帯伐IIIの何れかを記入)・雪起し・倒木起し・枝打ちa・枝打ちb・抜き伐り・枝払い・樹下植栽等・改良・()		
造林区分	施業計画・保安林・松くい・指定被害・分収林・被害・普通・緊協・誘導伐・()		
立地別	伐採跡地・原野・わい転・竹転・松天転・水田・被害跡地・台風災害跡地()		
植栽年度	植栽本数	1ha当り植栽本数	
伐採率	被害率	植穴の直径と深さ(cm)	
検査者の意見	確認印		

46

実測図・施業図

申請書番号 47	森林所有者(造林者) 福岡市長 吉田 宏	面積 0.81 ha	区域面積 ha
造林地 福岡市 早良区 大字 小笠木 字 今畑 1385-4 / 番	方位 4	縮尺 1/2000	被害率 (伐採率) %



事業区分 伐倒7-30
 造林区分 施計
 植栽年度 昭和53年度
 樹種 スギ、ヒノキ

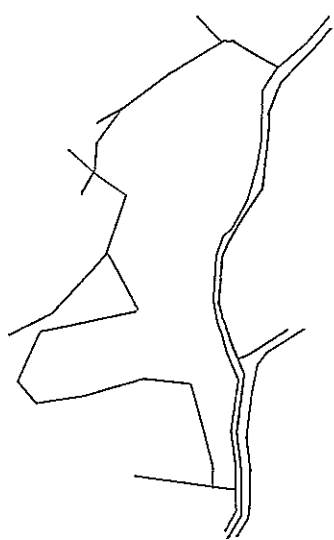
(検査野帳)

林況	単層林・複層林(植栽型・天然更新型)			
事業区分	再造林・拡大造林・特殊地拵・下刈1・下刈2・下刈3・下刈4・除伐a・除伐b・伐倒1・伐倒2・搬出1・搬出2・特定間伐・単木伐採(I-a~III-c何れかを記入)・帯状伐採(帯伐I~帯伐IIIの何れかを記入)・雪起し・倒木起し・枝打ちa・枝打ちb・抜き伐り・枝払い・樹下植栽等・改良・()			
造林区分	施業計画・保安林・松くい・指定被害・分収林・被害・普通・緊協・誘導伐・()			
立地別	伐採跡地・原野・わい転・竹転・松天転・水田・被害跡地・台風災害跡地()			
植栽年度		植栽本数		1ha当り植栽本数
伐採率		被害率		植穴の直径と深さ(cm)
検査者の意見				確認印

47

実測図・施業図

申請書番号 48	森林所有者(造林者) 福岡市長 吉田 宏	面積 0.35 ha
造林地 福岡市 早良区 大字 脇山 宇 門戸口 1798 番	方位 4	区域面積 ha
	縮尺 1/2000	被害率 (伐採率) %



事業区分 伐倒4-30
 造林区分 施計
 植栽年度 平成5年度
 樹種 ヒノキ

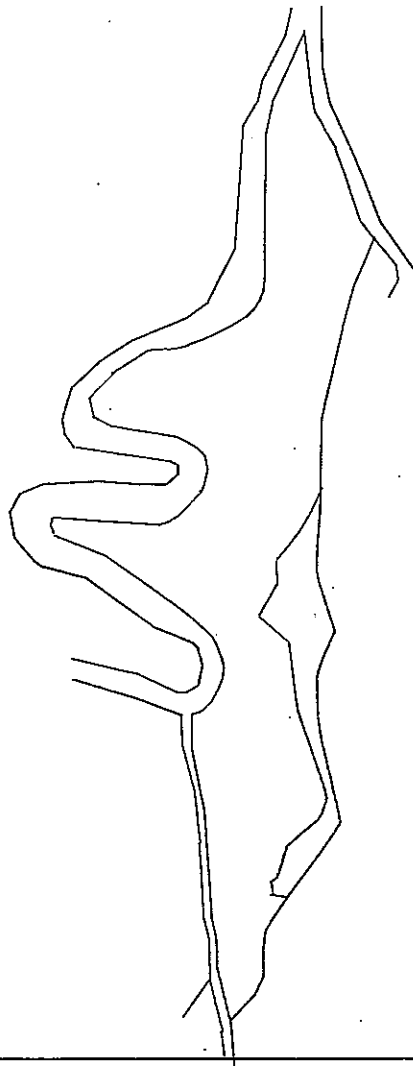
(検査野帳)

林況	単層林・複層林(植栽型・天然更新型)		
事業区分	再造林・拡大造林・特殊地拵・下刈1・下刈2・下刈3・下刈4・除伐a・除伐b・伐倒1・伐倒2・搬出1・搬出2・特定間伐・単木伐採(I-a~III-c何れかを記入)・帯状伐採(帯伐I~帯伐IIIの何れかを記入)・雪起し・倒木起し・枝打ちa・枝打ちb・抜き伐り・枝払い・樹下植栽等・改良・()		
造林区分	施業計画・保安林・松くい・指定被害・分収林・被害・普通・緊協・誘導伐・()		
立地別	伐採跡地・原野・わい転・竹転・松天転・水田・被害跡地・台風災害跡地()		
植栽年度	植栽本数	1ha当り植栽本数	
伐採率	被害率	植穴の直径と深さ(cm)	
検査者の意見	確認印		

18

実測図・施業図

申請書番号 49	森林所有者(造林者) 福岡市長 吉田 宏	面積 2.92 ha	区域面積 ha
造林地 福岡市 早良区 大字 石釜 字 ドラバル 325-2 番	方位 4	縮尺 1/2000	被害率 (伐採率) %



事業区分 伐倒7-20
 造林区分 施計
 植栽年度 昭和51年度
 樹種 ヒノキ

(検査野帳)

林況	単層林・複層林(植栽型・天然更新型)		
事業区分	再造林・拡大造林・特殊地拵・下刈1・下刈2・下刈3・下刈4・除伐a・除伐b・伐倒1・伐倒2・搬出1・搬出2・特定間伐・単木伐採(I-a~III-c何れかを記入)・帯状伐採(帯伐I~帯伐IIIの何れかを記入)・雪起し・倒木起し・枝打ちa・枝打ちb・抜き伐り・枝払い・樹下植栽等・改良・()		
造林区分	施業計画・保安林・松くい・指定被害・分収林・被害・普通・緊協・誘導伐・()		
立地別	伐採跡地・原野・わい転・竹転・松天転・水田・被害跡地・台風災害跡地()		
植栽年度	植栽本数	1ha当り植栽本数	
伐採率	被害率	植穴の直径と深さ(cm)	
検査者の意見			確認印

49

実測図・施業図

申請書番号 50	森林所有者(造林者) 福岡市長 吉田 宏		面積	2.34 ha
			区域面積	ha
造林地 大字 椎原	福岡市 早良区 字 小爪 1339-10	番	方位 4	縮尺 1/2000
				被害率 (伐採率) %



事業区分 伐倒6-30
 造林区分 保安
 植栽年度 昭和57年度
 樹種 スギ、ヒノキ

(検査野帳)

林況	単層林・複層林(植栽型・天然更新型)		
事業区分	再造林・拡大造林・特殊地拵・下刈1・下刈2・下刈3・下刈4・除伐a・除伐b・伐倒1・伐倒2・搬出1・搬出2・特定間伐・単木伐採(I-a~III-c何れかを記入)・带状伐採(帯伐I~帯伐IIIの何れかを記入)・雪起し・倒木起し・枝打ちa・枝打ちb・抜き伐り・枝払い・樹下植栽等・改良・()		
造林区分	施業計画・保安林・松くい・指定被害・分収林・被害・普通・緊協・誘導伐・()		
立地別	伐採跡地・原野・わい転・竹転・松天転・水田・被害跡地・台風災害跡地()		
植栽年度	植栽本数	1ha当り植栽本数	
伐採率	被害率	植穴の直径と深さ(cm)	
検査者の意見	確認印		