

資料4-4(1)

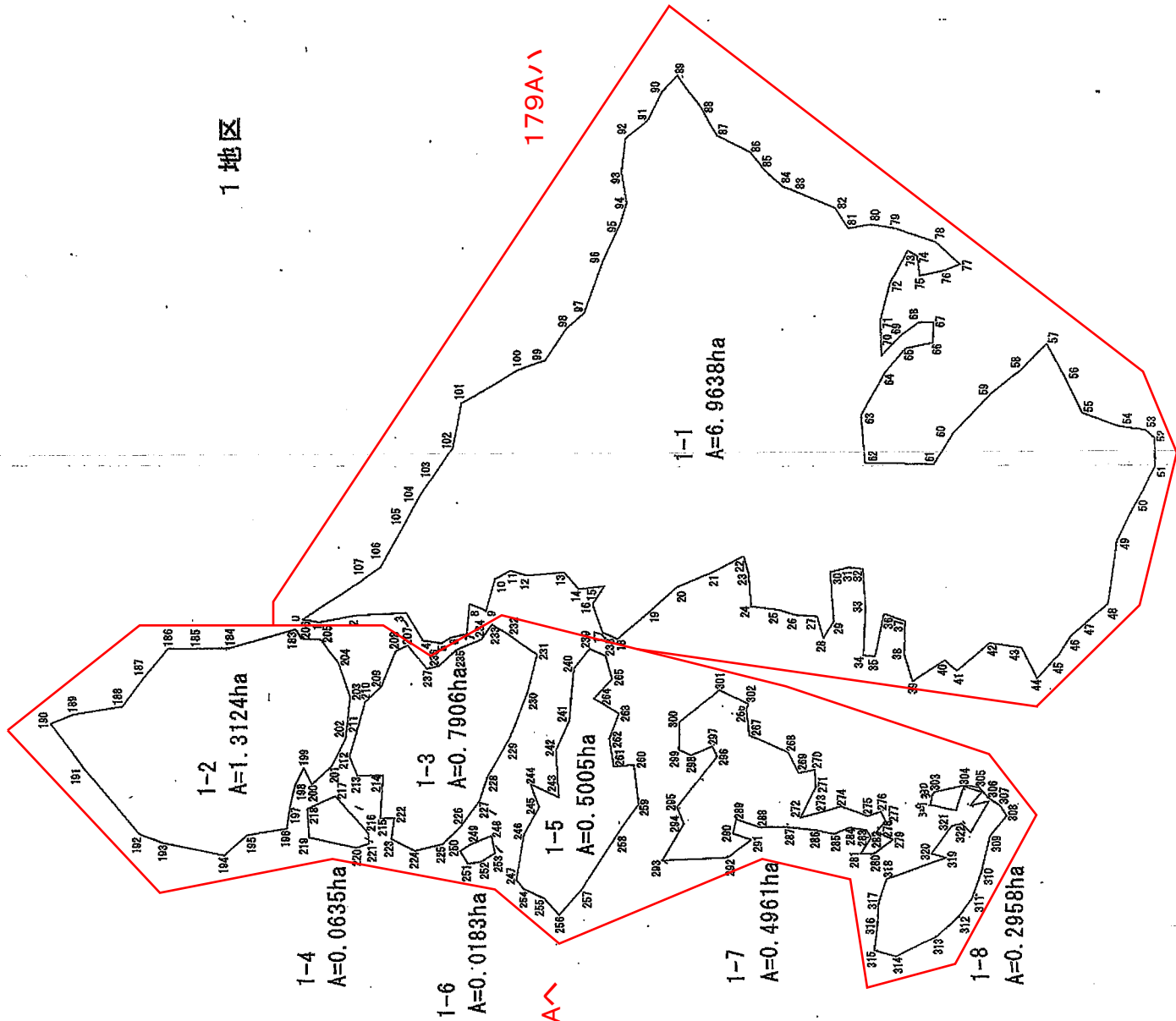
年度	平成19年度
名称	平面図
施行地	鳥取県八頭郡智頭町大字芦津
事業名	芦津地区保安林改良事業
図面番号	3
縮尺	1:2,500

字 ナカヤマ7.8.2-1

10.44 ha

179A\, 179A\

1地区



4 +

縮尺 = $\frac{1}{2500}$

資料4-4(2)

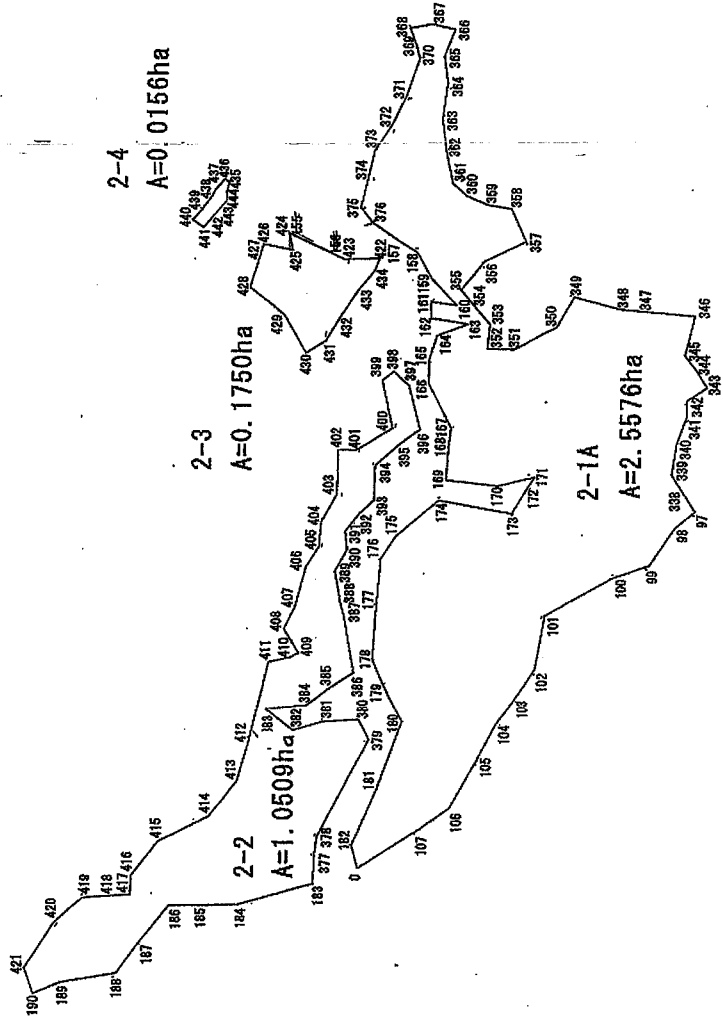
年度	平成19年度
名称	平面図
施行地	鳥取県八頭郡智頭町大字芦津
事業名	芦津地区保安林改良事業
図面番号	4
縮尺	1:2,500

字ナカヤマ782-1

179A=

3.79 ha

2地区



資料4-4(3)

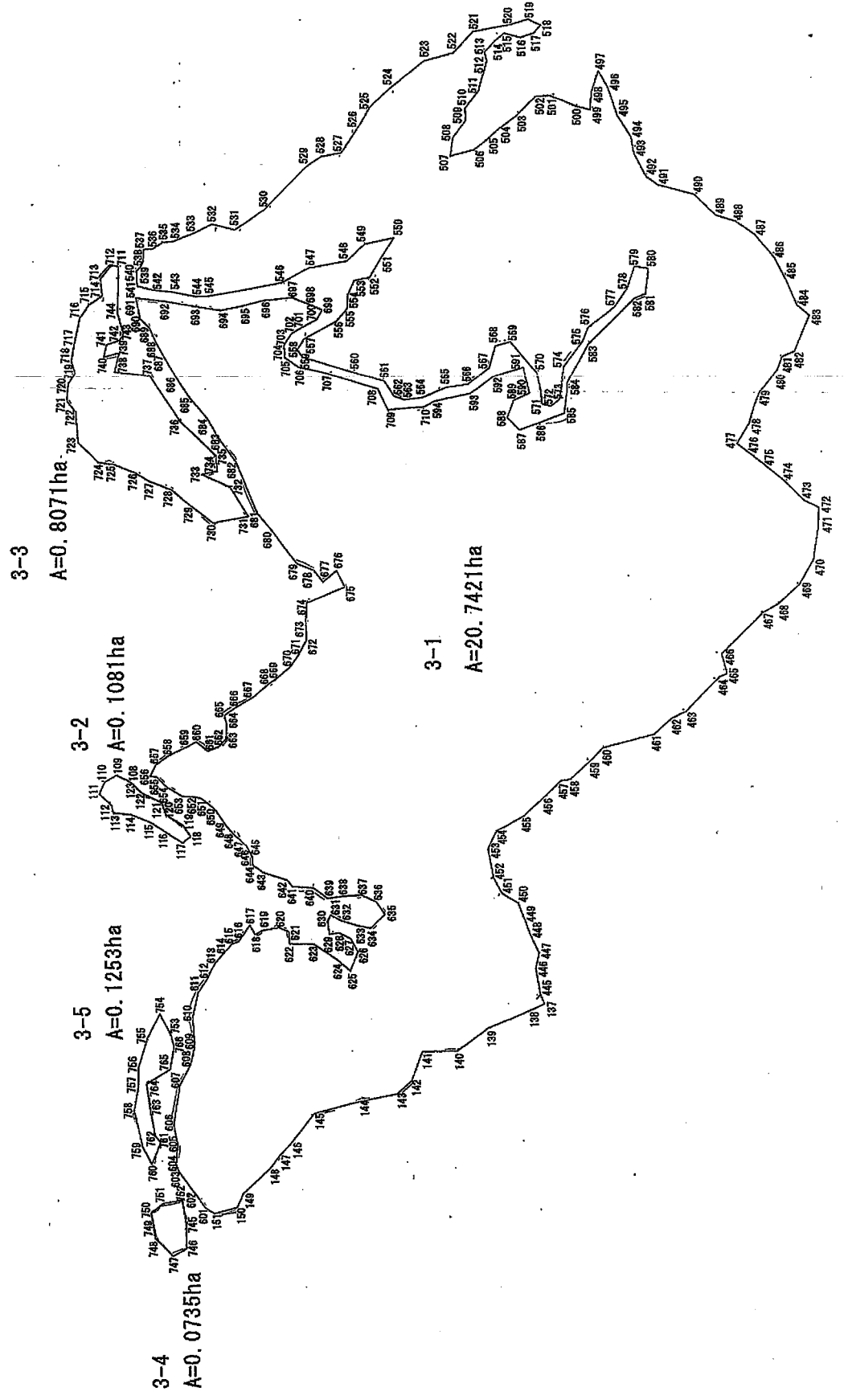
年度	平成19年度
名称	平面図
施行地	鳥取県八頭郡智頭町大字芦津
事業名	芦津地区保安林改良事業
図面番号	5
縮尺	1:3,000

字ナカヤマ782-1

179A-I

21.85 ha

3地区



縮尺 = $\frac{1}{3000}$

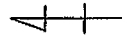
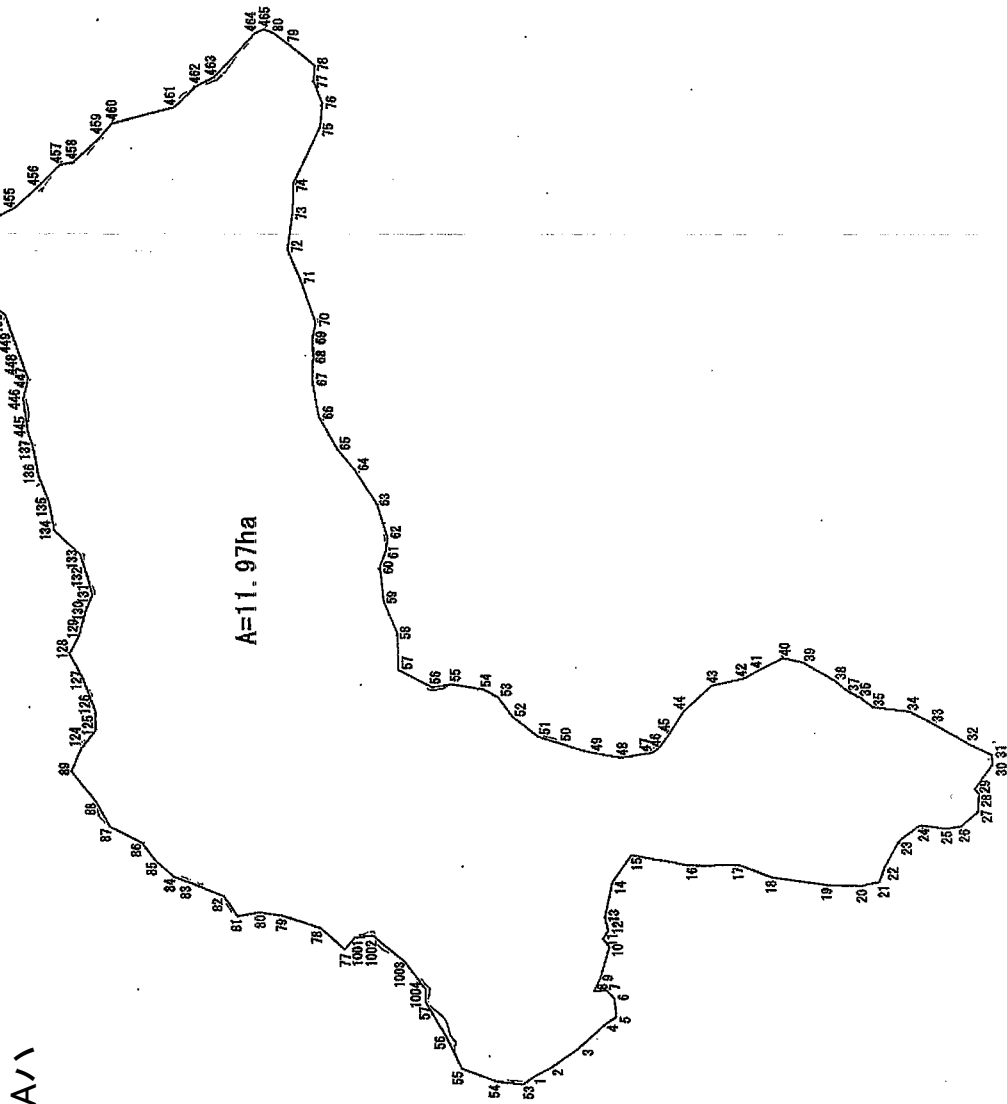
資料4-4(4)

年度	平成19年度
名称	平面図
施行地	鳥取県八頭郡智頭町大字芦津
事業名	芦津地区保安林改良事業
図面番号	6 縮尺 1:3,000

字 ナカヤマ782-1

11.97 ha

4地区



縮尺 = $\frac{1}{3000}$

資料4-4(5)

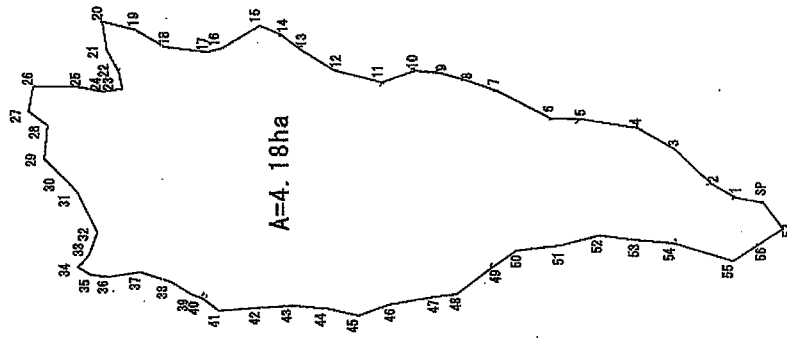
年度	平成19年度
名称	平面図
施行地	鳥取県八頭郡智頭町大字芦津
事業名	芦津地区保安林政良事業
図面番号	7
縮尺	1:3000

字 ナカヤマ782-1

181A

4.18ha

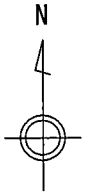
5地区



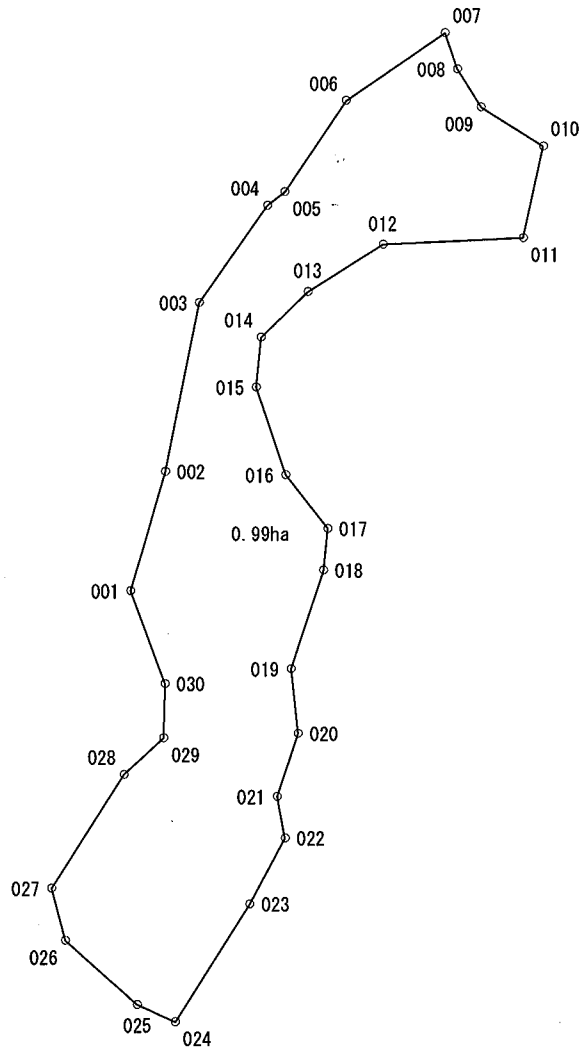
4 +

縮尺 = $\frac{1}{3000}$

測量実測図



1/2000

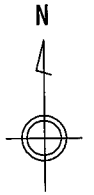


444A①

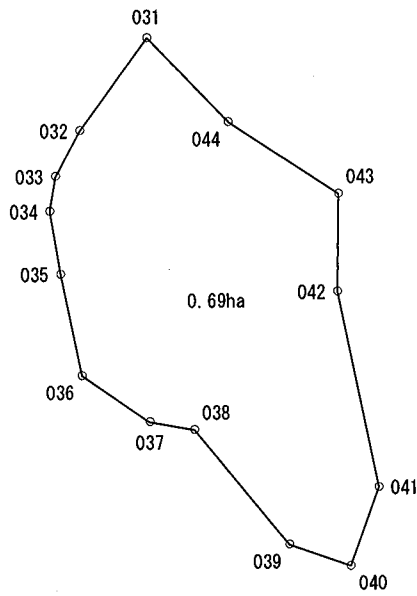
資料4-4(6)①

測量NO	1	測量日		測点数	30	事業名	平成21年度鳥取県造林事業
林小班	444 A①			地目	保安林	所在地	芦津ワサビ谷784-1
林種	人工林	樹種	スギ	面積[ha]	0.99	所有者	芦津財産区
測量者		縮尺	2000	平距離[m]	657.887	住所	智頭町智頭2072-1

測量実測図



1/2000



444A②

資料4-4(6)②

測量NO	2	測量日		測点数	14	事業名	平成21年度鳥取県造林事業
林小班	444 A②			地目	保安林	所在地	芦津ワサビ谷784-1
林種	人工林	樹種	スギ	面積[ha]	0.69	所有者	芦津財産区
測量者		縮尺	2000	平距離[m]	353.837	住所	智頭町智頭2072-1